











DISPOSISJONSPLAN

Ved Kleivvann

G.nr. 25 Br.nr.16

VEGÅRSHEI

Planområdets avgrensning		Planlagt hytte	
Eiendomsgrænse		" " parkering	
Hytte		" " båt plass	
Sti		" " avfallsbod	
Skog- og friluftsområde		Byggeområde	

MÅLESTOKK 1 : 5 000

14. mars 74 N.T. G.G.

