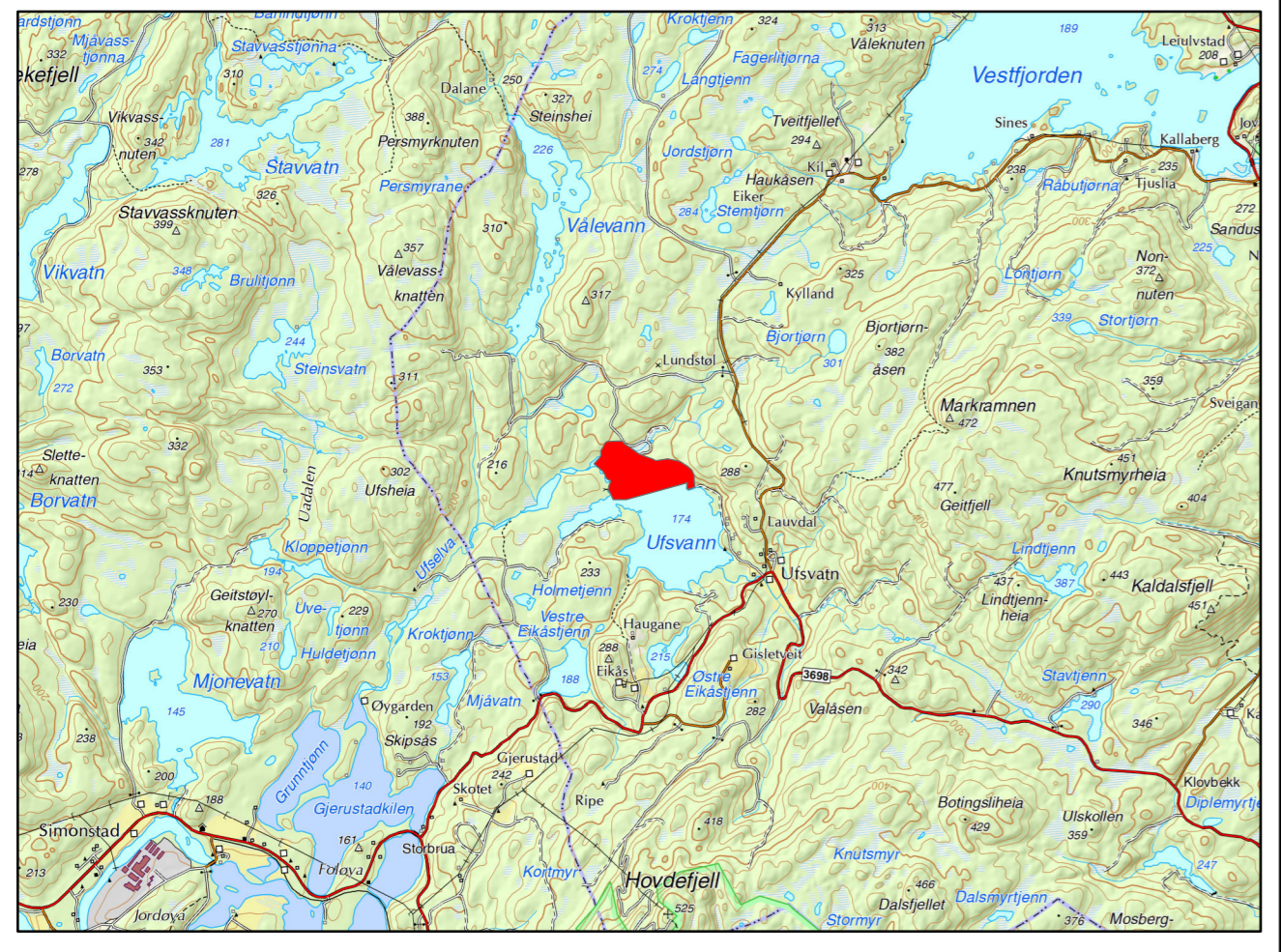


Oversiktskart - Ufsvatn i Vegårshei kommune



TEGNFORKLARING

PBL § 12-5 REGULERINGSPLAN

Bebyggelse og anlegg (Pbl 12-5 nr. 1)

- 1120 - Fritidsbebyggelse
- 1173 - Campingplass
- 1588 - Småbåtanlegg i sjø og vassdrag m. tilh. strandsone

Samferdselsanlegg og teknisk infrastruktur (Pbl 12-5 nr. 2)

- 2010 - Veg
- 2019 - Annen veggrunn, grøntareal
- 2080 - Parkering

Landbruks-, natur- og friluftsmål samt reindrift (Pbl 12-5 nr. 5)

- 5100 - LNRF for nødvendige tiltak for stedbundet næring
- 5130 - Friluftsmål

Bruk og vern av sjø og vassdrag (Pbl 12-5 nr. 6)

- 6001 - Bruk og vern, sjø og vassdrag m. tilh. strandsone
- 6500 - Drikkevann

RpHensynssoneOmrade

- RpAngittHensynSone
- RpFareSone

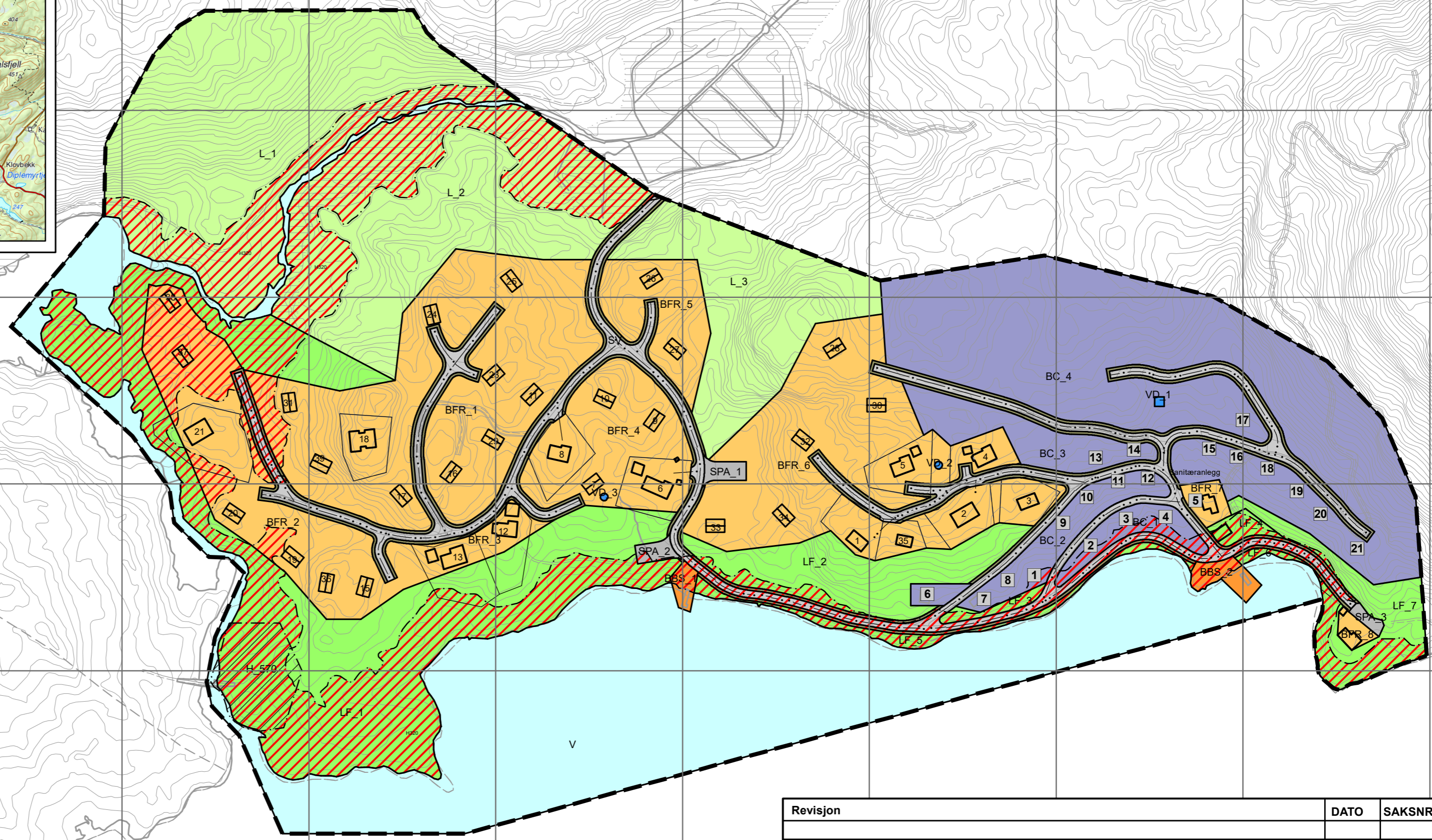

LINJESYMBOL

- RpGrense
- RpFormalGrense
- RpHensynssoneGrense

RpJuridiskLinje

- Regulert tomtegrense
- Planlagt bebyggelse
- Bebyggelse som inngår i planen
- Regulert senterlinje

Kartgrunnlag: fkb, nedlastet fra Geovekst 16.06.2020
 Digitalisering, redigering og grafisk utforming utført av MG
 Ekvidistans: 1m
 Kartmålestokk: 1:2 000 (i A2)
 Koordinat System: ETRS 1989 UTM Zone 32N



Revisjon	DATO	SAKSNR.	SIGN.
DETALJPLAN FOR UFSVATN			
DEL AV 10/3 I VEGÅRSHEI KOMMUNE			
Målestokk/Ekvd.: 1:2 000 / 1 m		Koordinatsystem: ETRS 1989	
Forlagstiller: Torgeir Selås			
Dato: 07.06.2021			
SAKSBEHANDLING IFLG. PLAN-OG BYGNINGSLOVEN			
1.gangs behandling i det faste utvalget for plansaker			
Offentlig ettersyn fra 14.04.2021 til 27.05.2021			
2.gangs behandling i det faste utvalget for plansaker	01.06.21	20/1343	
Kommunestyrets vedtak:	22.06.21	21/32	
VEGÅRSHEI KOMMUNE	PLANEN UTARBEIDET AV: AT Skog 3870 Fyresdal		Saksbehandler
	at skog		Tegningsnummer