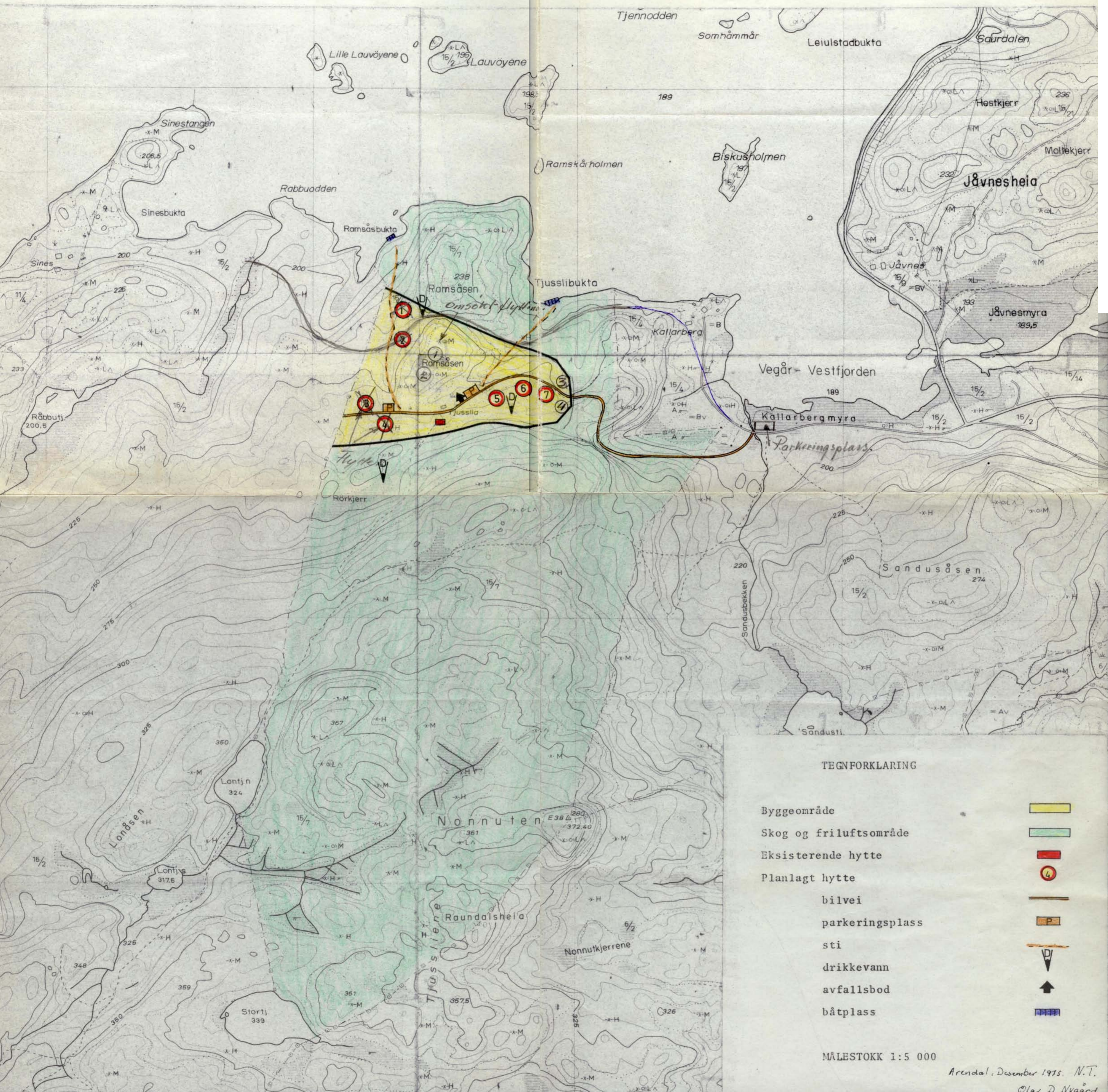








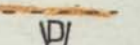



DISPOSISJONSPLAN

G. nr. 15. Br nr 7 TJUSSLIA

VEGÅRSHEI



TEGNFORKLARING

- Byggeområde 
- Skog og friluftsområde 
- Eksisterende hytte 
- Planlagt hytte 
- bilvei 
- parkeringsplass 
- sti 
- drikkevann 
- avfallsbod 
- båt plass 

MÅLESTOKK 1:5 000

Arendal, Desember 1975. N.T.
Olav D. Nygård

Vegår - Vestfjorden

REVIDERT HYTTEPLAN

TJUSLIA gnr.15 bnr.7 i Vegårshei

Planen er revidert i samråd med grunneieren, etter pålegg fra fylkesmannen (brev dat.15/1-83)

Vegårshei den 27/9-84

*Tomt nr. 10 flyttet
fr. B-sak 14/88*

24) Ramskårt



dden

Ramsåsbukta

V. Tjuslistø

Ramsåsen

Tjuslibukta

Ramsåsen

Kallarberg

Vegår - Vestf

Kallarberg m

