












DISPOSISJONSPLAN

ved Vegårsvann

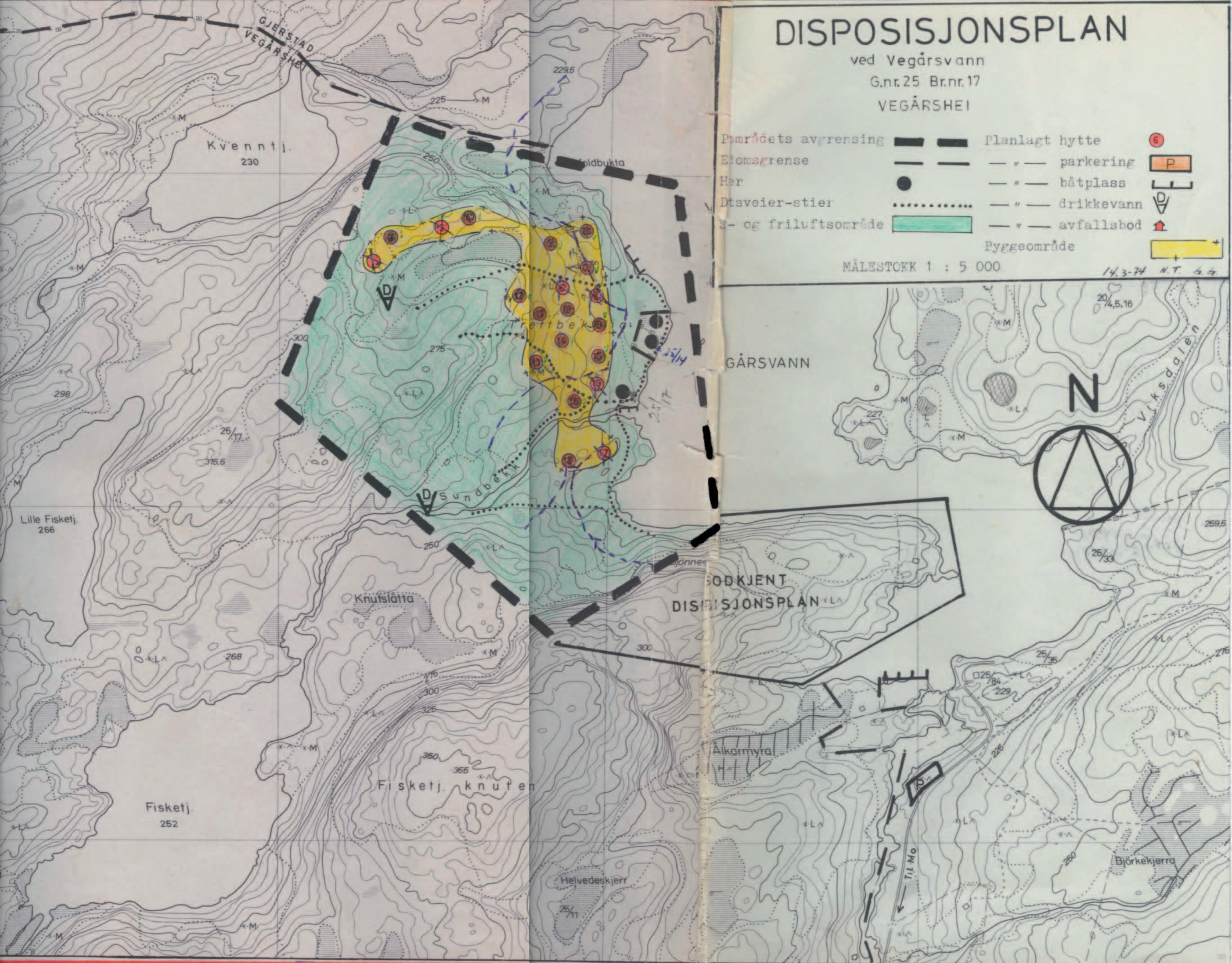
G.nr.25 Br.nr.17

VEGÅRSHEI

Pområdets avgrensning		Planlagt hytte	
Elomsgrense		parkering	
Her		båt plass	
Dtsveier-stier		drikkevann	
S- og friluftsområde		avfallsbod	
		Pyggeområde	

MÅLESTOKK 1 : 5 000

14.3.74 N.T. 69



ODKJENT
DISPOSISJONSPLAN