

Vegårvann

Tegnforklaring






- Planområde ————
- Hyttepunkt m. möneretning
- Bilveg
- Sti
- Eiendomsgrense - - - - -

Hytteplan for del I
av Kilane, Vegårshei.
Flyfoto i målestokk ca. 1:3000

Fylkesmannen i Aust-Agder
Utbyggingsavd. Arendal 25/10-66

11/68

Tegnforklaring

- Planområde 
- Hyttepunkt m. møneretning 
- Bilveg 
- Sti 
- Eiendomsgrænse 

Hytteplan for del II av Kilane, Vegårshei.

Flyfoto i målestokk ca. 1:3000

Fylkesmannen i Aust-Agder

Utbyggingsavd. Arendal 25/6-66

