







DISPOSISJONSPLAN

FOR HYTTEFELT PÅ NÆSSTRANDOMRÅDET


GR.NR.18 BR.NR.1 NÆS


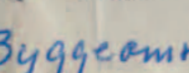
VEGÅRSHEI

TEGNFORKLARING.

	Planlagte tomter
	Eksisterende tomter
	Parkeringsplass
	Båtplass
	Veg - Gangsti
	Avfallbeholder - Forbrenningsovn

Vegårshei
11/12-77
Ole Nes



— Plombegrensing  Byggeområde  Fellerareal

PLAN AV 3/2-70 UTARB. AV LANDBRUKSKONTORET, TVEDESTRAND