



TEGNFORKLARING

Reguleringsplan - Plandata




Bebyggelse og anlegg (PBL 2008 §12-5 NR.1)

 institusjon - museum



Hensynsoner (PBL 2008 §12-6)

 Angitt hensynsone - Bevaring kulturmiljø

Felles for PBL 1985 og 2008

 Planens begrensning
 Formålsgrænse
 Angitt hensynsgrænse

Illustrasjon (ikke juridisk bindende)

 Eksisterende bygg i planområdet
 Eksisterende vegnett

Basiskartet er tegnet med svak gråfarge

Kartopplysninger

Kilde for basiskart: FKB
 Dato for basiskart:
 Koordinatsystem: UTM sone 32 / Euref89
 Høydegrunnlag: NN 2000

Ekvidistanse 1 meter m

Kartmålestokk 1:1500



Vegårshei
kommune

AREALPLAN ETTER PBL AV 2008

Vegårshei Bygdetun

Nasjonal arealplan-ID
09122017038R

Plantype:
Detaljregulering
Forslagsstiller:
Vegårshei Bygdetun

Saksnummer:
2016/809

SAKSBEHANDLING ETTER PLAN- OG BYGNINGSLOVEN

Kunngjøringsdato for planvedtak:	29.05.2017	Behandlingsorgan	Møtesaksnr	Dato	Sign
Dato for siste revisjon av plankart:	24.04.2017				
Kunngjøring av oppstart av planarbeidet:				02.12.2016	
Høring og offentlig ettersyn fra/til:	10.03.2017 - 21.04.2017	Kommunestyret	PS 12/17	07.03.2017	
Behandlet av		Planutvalget	PS20/17	02.05.2017	
Vedtatt av		Kommunestyret	KS 37/17	23.05.2017	

PLANEN ER UTARBEIDET AV:
Chantal van der Linden