

**TEGNFORKLARING**

**PLAN OG BYGNINGSLOVEN § 25, REGULERINGSFORMÅL**

**1. BYGGEOMRÅDER, § 25.1**

 FRITIDSBOLIG

**6. SPESIALOMRÅDE, § 25.6**

 PRIVAT VEG OG PARKERING






 FRILUFTSOMRÅDE LAND

 FRILUFTSOMRÅDE VANN

 AVFALL/TEKNISK ANLEGG

 FRISIKTSONE

**JURIDISK BINDENDE SYMBOL**

-  Plangrense
-  Formålsgrense
-  Byggegrense
-  Senterlinje
-  Tomtegrense

**ILLUSTRASJONER**

 NYBYGG

*Vegårshei 26/1-09*  
*Faye G. Bekk*

Kartgrunnlag i M: 1:5000  
 Plandata er digitalisert fra manuskart i M: 1:1 000

Ekvidistanse 5 m  
 Kartmålestokk: 1:2000 på A3



**REGULERINGSPLAN FOR**  
 VEGÅRSHEI  
 KOMMUNE  
**DEL AV EIENDOMMEN SKARSTØL**  
 GNR 6 BNR 12  
 MED TILHØRENDE REGULERINGSBESTEMMELSER

Kartblad:  
 Kartprodusent:

**SAKSBEHANDLING ETTER PLAN OG BYGNINGSLOVEN**

Revidert etter 1.gangs behandling, 11.11.08

**Kommunestyrets vedtak:**

VARSEL OM OPPSTART AV PLANARBEID, (første gang)

1.GANGS BEH. I DET FASTE UTVALGET FOR PLANSAKER PLAN-SAK 16/08

UTLAGT TIL OFFENTLIG ETTERSYN I PERIODEN 13.09.08-15.10.08

2. GANGS BEH. I DET FASTE UTVALGET FOR PLANSAKER PLAN-SAK 25/08

VEDTAK I KOMMUNESTYRET - K-SAK 129/08

PLANEN UTARBEIDET AV:



Plankontoret H.H. AS  
 Pb 95  
 4747 Valle

SAKS-NR.	DATO	SIGN.
	20.05.92	
	02.09.08	
	25.11.08	
	09.12.08	
DATO	PR.NR	SIGN.
06.12.07	1611	EMLS