


# DISPOSISJONSPLAN

FOR HYTTEFELT VED VEGÅRSVATN

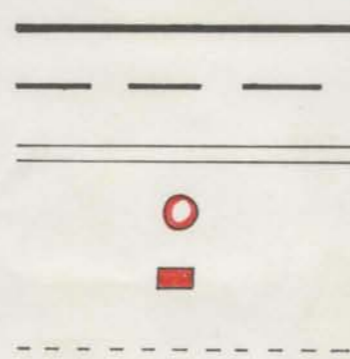
GR. NR. 25 BR. NR. 11 OG 17 HAUG

VEGÅRSHEI

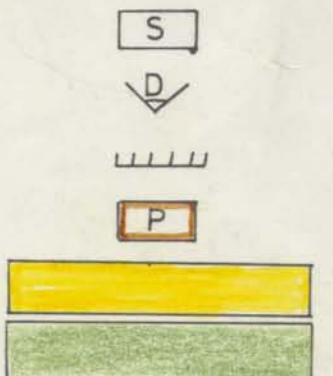


SIGNATUR

Eiendomsgrense  
 Feltets begrensnng  
 Eksisterende bilvei  
 Planlagt tomt  
 Eksisterende hytte  
 Planlagt sti



Søppel (avhenting)  
 Drikkevann  
 Båtplass  
 Parkeringsplass  
 Byggeområder  
 Friluftsområder



M. ca 1 : 3000

18/11-71.  
 e.o.