

DISPOSISJONSPLAN

MÅLESTOKK CA. 1:5 000











G.nr. 27 Br.nr. 4

Ved Grombutj.

VEGÅRSHEI

*Hytte nr. 2 flyttes ca.
7m mot øst, se detallem. vedtak*

Tegnforklaring:

Planområdet avgrensning	
Eiendomsgrænse	
Bilvei	
Hytte	
Planlagt hytte	
— " — parkeringsplass	
— " — drikkevann	
— " — avfallsbod	
Fremtidig byggeområde	
Byggeområde	
Skog- og friluftsområde	